

## ATTESTAZIONE DI COMPATIBILITA'

La sottoscritta, Arch. Anna Guerriero, Responsabile della Sezione Pianificazione e Governo del Territorio del Comune di Calcinaia (PI) P.zza Indipendenza 7 56030 Calcinaia, avendo conseguito l'abilitazione professionale all'attività di Architetto, Codice Fiscale n.GRRNNA69C51B303S,

ai sensi dell'articolo 62, comma 3, della legge regionale n.1/2005 (Norme per il governo del territorio);

### ATTESTA

che gli elaborati progettuali dello strumento della pianificazione territoriale o all'atto di governo del territorio del comune di Calcinaia (Provincia di Pisa), denominato "Variante Semplificata n.2 al Regolamento Urbanistico Vigente ai sensi dell'art. 30 della L.R.T. 65/2014 UTOE 4 Oltrarno"

**SONO COMPATIBILI ALLE INDAGINI GEOLOGICHE DI CUI ALL'ARTICOLO 62, COMMI 1 E 2 DELL L.R. 1/2005 E ALL'ART.104 DELLA L.R. N.65/2014**

**Firma e timbro del progettista  
incaricati dello strumento della pianificazione  
territoriale o atto di governo del territorio**

**Data 09.07.2018**

Arch. Anna Guerriero



### SCHEMA PER DEPOSITO

delle indagini geologiche presso la struttura regionale competente, ai sensi del regolamento approvato con D.P.G.R. 25-10-2011, n.53/R (regolamento di attuazione dell'articolo 62 della legge regionale 3 gennaio 2005, n.1 in materia di indagini geologiche)

SPAZIO RISERVATO ALLA STRUTTURA REGIONALE COMPETENTE PER L'ATTRIBUZIONE DELLA DATA E DEL NUMERO DI DEPOSITO

REGIONE TOSCANA Ufficio del Comune di Calcinaia
29/07/2018
371442 / n. 60.60

La sottoscritta, Arch. Cinzia Forzi, Responsabile del Procedimento del Comune di Calcinaia, Provincia di Pisa relativo allo strumento della pianificazione territoriale o dell'atto di governo del territorio denominato "Variante semplificata n.2 al Regolamento Urbanistico vigente ai sensi dell'art. 30 della L.R.T. 65/2014 UTOE 4 Oltrarno " il quale risulta a:

Controllo obbligatorio

Controllo a campione

compila la presente scheda per deposito in data 09.07.2018 dichiarando quanto segue:


**1) TIPO DI ATTO DI PIANIFICAZIONE DA ADOTTARE:**

Variante al Regolamento Urbanistico vigente  
(variante semplificata ai sensi dell'art. 30 L.R. 65/2014)

Firma e timbro del Tecnico Comunale  
Responsabile del Procedimento

Data 09.07.2018

Arch. Cinzia Forzi



### SCHEDA PER DEPOSITO

delle indagini geologiche presso la struttura regionale competente, ai sensi del regolamento approvato con D.P.G.R. 25-10-2011, n.53/R (regolamento di attuazione dell'articolo 62 della legge regionale 3 gennaio 2005, n.1 in materia di indagini geologiche)

SPAZIO RISERVATO ALLA STRUTTURA  
REGIONALE COMPETENTE PER  
L'ATTRIBUZIONE DELLA DATA  
E DEL NUMERO DI DEPOSITO

2018.07
371440
N.6060

La sottoscritta, Arch. Cinzia Forzi, Responsabile del Procedimento del Comune di Calcinaia, Provincia di Pisa relativo allo strumento della pianificazione territoriale o dell'atto di governo del territorio denominato "Variante semplificata n.2 al Regolamento Urbanistico vigente ai sensi dell'art. 30 della L.R.T. 65/2014 UTOE 4 Oltrarno " il quale risulta a:

- Controllo obbligatorio  
 Controllo a campione

compila la presente scheda per deposito in data 09.07.2018 dichiarando quanto segue:


**1) TIPO DI ATTO DI PIANIFICAZIONE DA ADOTTARE:**

Variante al Regolamento Urbanistico vigente  
(variante semplificata ai sensi dell'art. 30 L.R..65/2014)

Firma e timbro del Tecnico Comunale  
Responsabile del Procedimento

Data 09.07.2018

Arch. Cinzia Forzi



## 2) ELENCO ELABORATI CHE VENGONO DEPOSITATI:

- 1) scheda per il deposito, completata in ogni sua parte, datata, firmata e timbrata in originale dal Responsabile del Procedimento del Comune che effettua il deposito e dai tecnici incaricati per le indagini geologico-tecniche;
- 2) attestazioni della compatibilità degli elaborati progettuali dello strumento della pianificazione territoriale o dell'atto di governo del territorio alle indagini geologiche effettuate ai sensi dell'articolo 62, commi 1 e 2, della legge regionale 1/2005 (Norme per il governo del territorio), datata, firmata e timbrata in originale dai progettisti incaricati dello strumento o atto;
- 3) certificazioni dell' adeguatezza delle indagini geologiche effettuate alle direttive tecniche di cui all'Allegato A del regolamento di attuazione dall'articolo 62, comma 5, della L.R. n.1/2005, approvato con D.P.G.R. 25-10-2011, n.53/R, datate, firmate e timbrate in originale dai tecnici incaricati delle stesse;
- 4) indagini geologiche, comprensive degli approfondimenti idrologici-idraulici, geologico-tecniche e sismici di cui all'Allegato A del D.P.G.R. n.53/R datate, firmate e timbrate in originale dai tecnici incaricati delle stesse;
- 5) elaborati dello strumento di pianificazione territoriale e dell' atto di governo del territorio da adottare, a cui si riferiscono le indagini geologiche, con evidenziati gli ambiti territoriali dalle nuove previsioni, datati e firmati e timbrati dai progettisti incaricati e recanti il timbro del comune e la firma del responsabile del procedimento.

Eventuali ulteriori elaborati presentati:


- Contributo istruttorio rilasciato dall'Autorità di Bacino Distrettuale Appennino Settentrionale protocollo n.0024579/2018 del 22/05/2018

Non è prevista l'espressione del parere dell'Autorità di bacino

**Firma e timbro del Tecnico Comunale  
Responsabile del Procedimento**

Arch. Cinzia Forsi

Data 09.07.2018



### 3) TIPOLOGIA DELLE INDAGINI GEOLOGICHE IN RELAZIONE AI CONTROLLI DA EFFETTUARE

**Punto 1 - Le indagini geologiche che vengono depositate sono soggette a controllo obbligatorio** da parte della struttura regionale competente in quanto si riferiscono al seguente tipo di atto che il comune intende adottare:

**1B:** Varianti ai piani strutturali, ai regolamenti urbanistici, ai piani regolatori generali vigenti, nonché ai piani complessi di intervento e loro varianti, ove riguardanti aree classificate dal punto di vista sismico o dal punto di vista idraulico o geomorfologico in "pericolosità elevata" o "molto elevata", secondo le direttive di cui all'Allegato A del D.P.G.R. n.53/R/2011, che:

- 1) prevedono nuove infrastrutture a rete o puntuali;
- 2) prevedono a realizzazione di nuovi edifici o l'ampliamento di edifici esistenti per superfici coperte complessive superiori cinquanta metri quadrati;  
**comparto/scheda norma BC 4.3**
- 3) prevedono il mutamento di destinazione d'uso a fini abitativi di edifici aventi diversa destinazione;
- 4) sono relative a previsioni alle quali, in attuazione di quanto previsto dalle direttive di cui all'allegato A del D.P.G.R. 53/R/2011, è attribuita "fattibilità limitata" dalle indagini geologiche allegata alla variante, ove previste, o dalle indagini geologiche già elaborate e depositate;


**1C:** Piani attuativi o loro varianti ove riguardanti aree classificate dal punto di vista idraulico o geomorfologico in "pericolosità elevata" o "molto elevata", secondo le direttive di cui all'Allegato A del D.P.G.R. n.53/R/2011;

**1D:** Varianti ai Piani Strutturali, ai regolamenti urbanistici, ai piani regolatori vigenti, piani complessi di intervento o piani attuativi, che comportano una riduzione delle classi di pericolosità elevata o molto elevata a classi inferiori rispetto a quelle attribuite negli strumenti urbanistici già approvati.

**X Punto 2 - Le indagini geologiche che vengono depositate sono soggette a controllo a campione** da parte della struttura regionale competente in quanto non rientrano in alcuno dei tipi di atti elencati al precedente punto 1 (Piano attuativo C4-H)

Firma e timbro del Responsabile  
del Procedimento del comune

Arch. Cinzia Forsi



Firma e timbro dei tecnici incaricati  
delle indagini geologiche

Geol. Roberta Giorgi

*Roberta Giorgi*

Geol. Caterina Della Longa





REGIONE TOSCANA  
Giunta Regionale

Direzione  
Difesa del Suolo e Protezione Civile  
Genio Civile  
Valdarno Inferiore e Costa

**Oggetto:** L.R. 65/2014 - D.P.G.R. n. 53/R/2011 - Deposito Indagini geologiche di supporto alla  
"Variante semplificata n. 2 al Regolamento Urbanistico vigente UTOE 4 Oltrarno".

**Comunicazione ai sensi dell'art. 4, comma 2, D.P.G.R. n. 53/R/2011**

Al Comune di Calcinaia  
Servizio Tecnico  
c.a. Arch. Cinzia Forsi

Si comunica che la documentazione relativa al deposito in oggetto, acquisita al protocollo di questo Settore con il n° 371440 del 20/07/2018 è stata iscritta nel registro dei depositi con il **numero 241 in data 23/07/2018.**

La presente nota costituisce contestualmente informativa dell'avvio del procedimento relativo al controllo obbligatorio della pratica in oggetto. L'esito del controllo verrà comunicato entro sessanta giorni decorrenti dalla data di deposito, salvo eventuali richieste integrazioni.

Cordiali saluti.

Il Dirigente  
Ing. Francesco Pistone

Responsabile P.O.  
Graziella Ceravolo

Comune di Calcinaia  
COPIA CONFORME ALL'ORIGINALE DIGITALE  
Protocollo N. 0009263/2018 del 23/07/2018  
Firmatario: RENZO RICCIONI



REGIONE TOSCANA  
Giunta Regionale

Direzione  
Difesa del Suolo e Protezione Civile  
Genio Civile  
Valdarno Inferiore e Costa

**Oggetto:** L.R. 65/2014 - D.P.G.R. n. 53/R/2011 - Deposito Indagini geologiche di supporto alla  
"Variante semplificata n. 2 al Regolamento Urbanistico vigente UTOE 4 Oltrarno".

**Comunicazione ai sensi dell'art. 4, comma 2, D.P.G.R. n. 53/R/2011**

Al Comune di Calcinaia  
Servizio Tecnico  
c.a. Arch. Cinzia Forsi

Si comunica che la documentazione relativa al deposito in oggetto, acquisita al protocollo di questo Settore con il n° 371442 del 20/07/2018 è stata iscritta nel registro dei depositi con il **numero 242 in data 23/07/2018.**

Il deposito in oggetto, indicato a controllo a campione, sarà sottoposto a sorteggio entro 30 giorni dalla data di acquisizione. L'esito del sorteggio sarà reso noto a codesto Comune tramite la trasmissione del relativo verbale.

Cordiali saluti.

Il Dirigente  
Ing. Francesco Pistone

Responsabile P.O.  
Graziella Ceravolo

Comune di Calcinaia  
Comune di Calcinaia  
COPIA CONFORME ALL'ORIGINALE DIGITALE  
Protocollo N. 0009264/2018 del 23/07/2018  
Elettario: RENZO RICCIARDI